



Viker Data AB - Box 181 - 433 23 PARTILLE - Tel 031-44 77 00 - Fax 031-44 37 70 - email: geodos@viker.se Internet: www.viker.se

NYTT ÅR, NYA SPÄNNANDE UTMANINGAR

Det ska bli intressant att se om våra politikers utlovade löften till förbättringar att driva småföretag ska infrias. I vår bransch har ju annars tendensen på senare tid varit att stora penningstarka företag har slukat de små företag som tidigare så framgångsrikt drevit utvecklingen av mätningsteknik. Senaste "offret" var SBG som slukades av mäktiga Hexagon som nu äger såväl Leica Geosystems som Scanlaser, Microfyn och SBG. Själva kan vi fortfarande agera självständigt och oberoende. Vi har inga andra finansärer än våra kunder som köper våra produkter. Det är således Ni, våra kunder, som bestämmer vad som ska utvecklas. Vi är lyhörda och snabba i vårt agerande, och kan utveckla en ny applikation på några timmar. Vi äger fortfarande vårt eget företag till 100%. Det betyder att vi ständigt måste vara bäst på det vi gör. Det är spännande och tufft.

TREVLIGA KUNDRELATIONER

Det är tidig förmiddag och just som jag sitter och skriver detta ringer telefonen. Det är en av våra glada kunder i Skaraborg, Ulf Ramsén från Skanska. Man blir alltid på gott humör efter ett samtal med Ulf. Passar på att tacka för det trevliga julkortet som man alltid får från det hållet. För ett tag sedan fick vi nedanstående bild.



Det är Ulf till höger. Har han manne fått i uppdrag av kommunen att mäta in svartbyggen i trakten? Eller ser han till att småfågarna ska få bästa inflygningsvinkel? En nitisk och noggrann man är han. Och en hängiven GEODOS-användare bortskämd med snabb och bra support.

CENTRUM FÖR MÄTNINGSTEKNIK I PARTILLE C.

Geograf AB bor hos oss sedan i höstas. Vårt stora bekväma kontor har plats för bådas våra företag. Det är Leif Utter på Geograf som har kontorsrummet på hörnet ut mot Yllegatan. Så delar vi på konferensrum och pentry. Leif är mycket ute hos kunder, så för oss på Viker Data AB blir det inte så stor skillnad förutom när vi t.ex. ordnar "Öppet hus" eller andra evenemang. På så sätt kan vi samordna aktiviteter. Vi har ju gemensamma kunder. Mycket rationellt tycker vi alla.



När Nils Lambrin, som är chef hos Geograf, frågade oss i våras om lokal för deras Göteborgskontor, föddes idén om att erbjuda kontorsrum i våra egna lokaler. Nils har tidigare erfarenhet av att dela lokaler med samarbetspartners från tiden med "Mätuset" i Malnrö.

SUPPORTEN PÅ GEODOS FORTSÄTTER

Vi kommer att fortsätta erbjuda supportavtal på våra befintliga system, oavsett ålder. Ni kan alltså välja att känna Er trygga även 2007. Kostnaden blir densamma som förra året, d.v.s. 2.500:-



- Personlig rådgivning via telefon/internet
- Uppdateringar program/manualer via WEB
- "24-timmars"-garanti ger unik trygghet
- Fritt deltagande vid kurser och utbildningar
- Garanti på Bluetooth-enheter
- Möjlighet att påverka utvecklingen

24-timmarsgarantin innebär att var Ni än befinner Er i Sverige, garanteras Ni att vi kan förse Er med ett likvärdigt Psion/Geodos-system inom 24 timmar inklusive hårdvara vid händelse av haveri. Det spelar ingen roll om orsaken är olycka, slarv eller stöld etc. Rent praktiskt kommer Ert SERIENUMMER på Psion/Geodos-programmet att gälla som inloggningsnummer till de sidor på vår hemsida som avser uppdateringar och support. Vid support via telefon och e-mail är det bra att ha serienumret i beredskap. Det hittar Ni under fliken "Spec", "Version" i Geodosprogrammet.

PSION WMX KOMMER ATT LEVA KVAR.

Sedan 1998 då Psion Workabout MX lanserades, har vi levererat c:a 1200 enheter. Vi har försäkrat oss om att kunna fortsätta leverera och hålla support på GEODOS under åtskilliga år framöver. Vi tycker fortfarande att detta system är det bästa som finns för Er som uppskattar säkerhet och trygghet i Ert arbete med mätning och utsättning. Fortfarande kan ingen erbjuda något mera flexibelt system. Att t.ex. vara kompatibel med allt som kan mäta både vad gäller GPS och Totalstationer. Ingen annan kan visa upp en sådan stabil plattform och ett så komplett system för GEODESI i fältmiljö. GEODOS är originalet.


BLUETOOTH-PLUGGEN EN FORTSATT SUCCÉ.

För tre år sedan tog vi tillsammans med företaget Free2Move i Halmstad, fram nya generation av Bluetooth-pluggen för RS232-kommunikation. Den är försedd med praktiska lysdioder och kan anslutas direkt till 12V. Första och andra upplagan tog fort slut, men vi har fortsatt alltid i lager och kan leverera på dagen.



Bluetooth/RS232-Kit för bl.a. fjärrstyrning av totalstationer. Många byter ut sina krånglande radiomodem mot dessa små smidiga enheter. Räckvidden är normalt över 200 meter vid fri sikt. Vi har fått rapporter där det fungerar på betydligt längre avstånd. Vi levererar kompletta färdiga Bluetooth-lösningar för valfria totalstationer och GPS-system. Bara att plugga in och köra. Inga krångliga inställningar eller installationer. Vi kan även leverera enbart själva pluggen med programvara så att Ni själva kan konfigurera och anpassa till Era egna applikationer.

VÄLKOMMEN TILL ELMIA I JÖNKÖPING.
 På KARTDAGARNA och GIT-mässan den 21-23 mars 2007 kommer vi traditionsenligt att ställa ut i egen monter.



Bilden är från förra årets uppställning av monter. Ni hittar oss på samma plats även i år, men med ny GARMIN-logo

MÅNGA NYHETER FRÅN GARMIN


Vi kommer att visa senaste nytt från välkända GARMN, som är världsledande inom GPS. I år kan vi visa särskilt många nya produkter inom såväl Marin-, Fordons - som Kartografi-sektorn.



MISSA INTE FÖREDRAGET PÅ KARTDAGARNA.

Kolla noga i mässprogrammet för fredag förmiddag. Vi kommer att hålla föredrag om "Alla tiders GIT" Denna gång handlar det om att använda Geografisk Information från alla tider med hjälp av senaste tekniken. Det blir en spännande resa från 1700-talet till 2000-talet. Det handlar inte om visioner eller fantasier, men om ett i högsta grad aktuellt och verkligt fall. Det visar hur man kan kombinera modern teknik och gammal geografisk information för att nå fantastiska resultat. Vi kommer

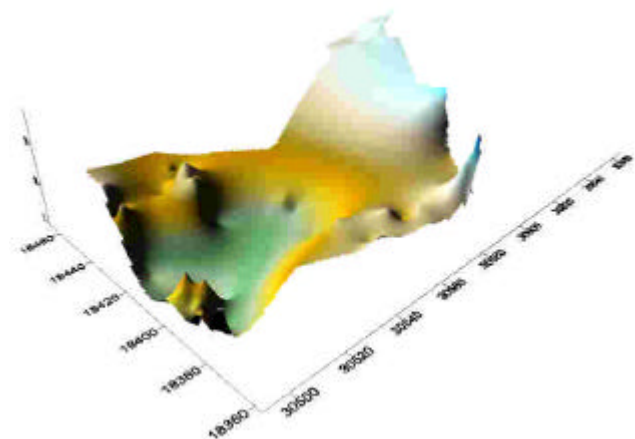
t.ex. att förklara vad "stacketal" är för något och vad det användes till en gång i tiden.



Kartdagarna och GIT-mässan går ju som vanligt av stapeln på ELMIA i Jönköping i Småland. Vårt föredrag har en stark anknytning till trakterna kring småländska höglandet. Vi kommer även att presentera lantmätare Jonathan Montelin från trakten.

VIKER DATA AB SOM KONSULTFÖRETAG.

Många av våra kunder har upptäckt stora fördelar med att anlita oss som konsulter. Ett exempel på en varaktig relation är mellan oss och lantmäteriet i Visby. Sedan 1980-talet har de använt GEODOS kopplat till totalstationer och GPS. När de har uppdrag för volymbestämning av kolhögar, grushögar etc. är det vi som beräknar och redovisar. Vi levererar alltid resultat i form av listor och ritningar i returmail samma dag som vi får mätdata. Alla blir nöjda. Men framförallt lantmäteriets kund som får snabb kontroll på sina lager inför bokslut.



Ibland får vi ut och mäter. Särskilt på sommaren när solen skiner och livet leker. Terrängmodellen ovan visar botten i en liten hamnanläggning för fritidsbåtar. Den mystiska figuren till vänster visade sig vid närmare efterforskning vara en sjunken präms. Mätningen gjorde vi med en Topcon GPS i kombination med ekolod GARMIN Fishfinder 240 med 8 graders givare. Allt hopkopplat via GEODOS. Terrängmodellen togs fram med program Surfer 8 efter förbearbetning i GeodosNT. Både mätning och redovisning går strömlinjeformat och rationellt. Ta gärna kontakt med oss om Du har funderingar kring hur Du kan rationalisera Din mätverksamhet. Vi har erfarenhet och kunskande.

BILJETTER TILL GIT-MÄSSAN

Du kan få biljetter till GIT-mässan på ELMIA i Jönköping via Internet. Gå in på vår hemsida www.viker.se och klicka vidare på nedanstående bild:



Använd vårt ID-nummer **F202661** så får Du biljetterna hemskickade till brevlådan.

VÄLKOMMEN HEM VARJE DAG TILL

www.viker.se